



# **DELIMITACIÓN DE SUELO URBANO BENAOJÁN**

**PLANOS  
DICIEMBRE DE 2020**



# **DELIMITACIÓN DE SUELO URBANO BENAOJÁN**

**PLANOS  
DICIEMBRE DE 2020**





## Índice

---

### Planos de Información

INF_01	Encuadre Provincial.....	1:200.000
INF_02	Información Catastral y Topográfica .....	1:2.500
INF_03	Usos de la Edificación .....	1:2.500
INF_04	Alturas de la Edificación .....	1:2.500
INF_05	Antigüedad de la Edificación .....	1:2.500
INF_06	Estado de la Edificación.....	1:2.500
INF_07	Densidad Edificatoria .....	1:2.500
INF_08	Red Viaria y Aparcamiento .....	1:2.500
INF_09	Áreas Libres y Equipamientos .....	1:2.500
INF_10	Infraestructura Viaria .....	1:2.500
INF_11	Infraestructura de Abastecimiento .....	1:2.500
INF_12	Infraestructura de Saneamiento .....	1:2.500
INF_13	Infraestructura de Electricidad .....	1:2.500
INF_14	Afecciones Sectoriales .....	1:2.500


### Planos de Proyecto

ORD_01	Delimitación y Categorización del Suelo Urbano .....	1:2.500
--------	--	---------


## Redacción

---

### Dirección



Antonio González Ramírez, arquitecto



Joaquín González Ramírez, arquitecto

Arquitae® Urbanismo y Arquitectura SLNE

---

### Administraciones Participantes en la Redacción del Plan

Ayuntamiento de Benaoján

---

### Colaboradores

Alicia Castaño Rodríguez, arquitecta

Anabel Pérez García, arquitecta

María José González Ramírez, delineante proyectista

---

